

ACTUALIZACIÓN DEL PLAN DE
DESARROLLO URBANO DE
CENTRO DE POBLACIÓN
DE PUERTO VALLARTA JALISCO

PLAN PARCIAL DE DESARROLLO URBANO
DISTRITO URBANO 5
SUBDISTRITO URBANO 5-B "ESTERO EL SALADO"







SIMBOLOGÍA

TABLA DE VALORES CATASTRALES

Número	%	Valores	Área (Ha)	Color
1	41.62	0-250	347.62	Yellow
2	14.14	251-500	118.23	Light Orange
3	1.35	501-750	11.35	Orange
4	8.29	751-1000	69.33	Red-Orange
5	28.94	1000	241.93	Red
6	5.66	Dársena Marina Vallarta	47.35	Blue
Total	100.00		835.81	

FUENTE: RESTITUCIÓN 2009, INFORMACIÓN OFICIAL DE CASTRATO

INFORMACIÓN COMPLEMENTARIA

-  LIMITE DE CENTRO DE POBLACIÓN
-  LIMITE DE AREA DE APLICACIÓN
-  LIMITE DE SUBDISTRITO
-  LIMITE DE COLONIAS
-  CURVAS DE NIVEL @ 5 MTS
-  TRAZA

VALORES CATASTRALES D3-05



AGOSTO 2012
ESCALA: 1:16,500

H. AYUNTAMIENTO DE PUERTO VALLARTA, JALISCO
DIRECCIÓN DE PLANEACIÓN URBANA

